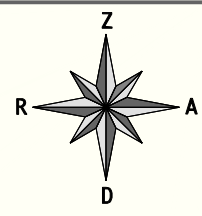
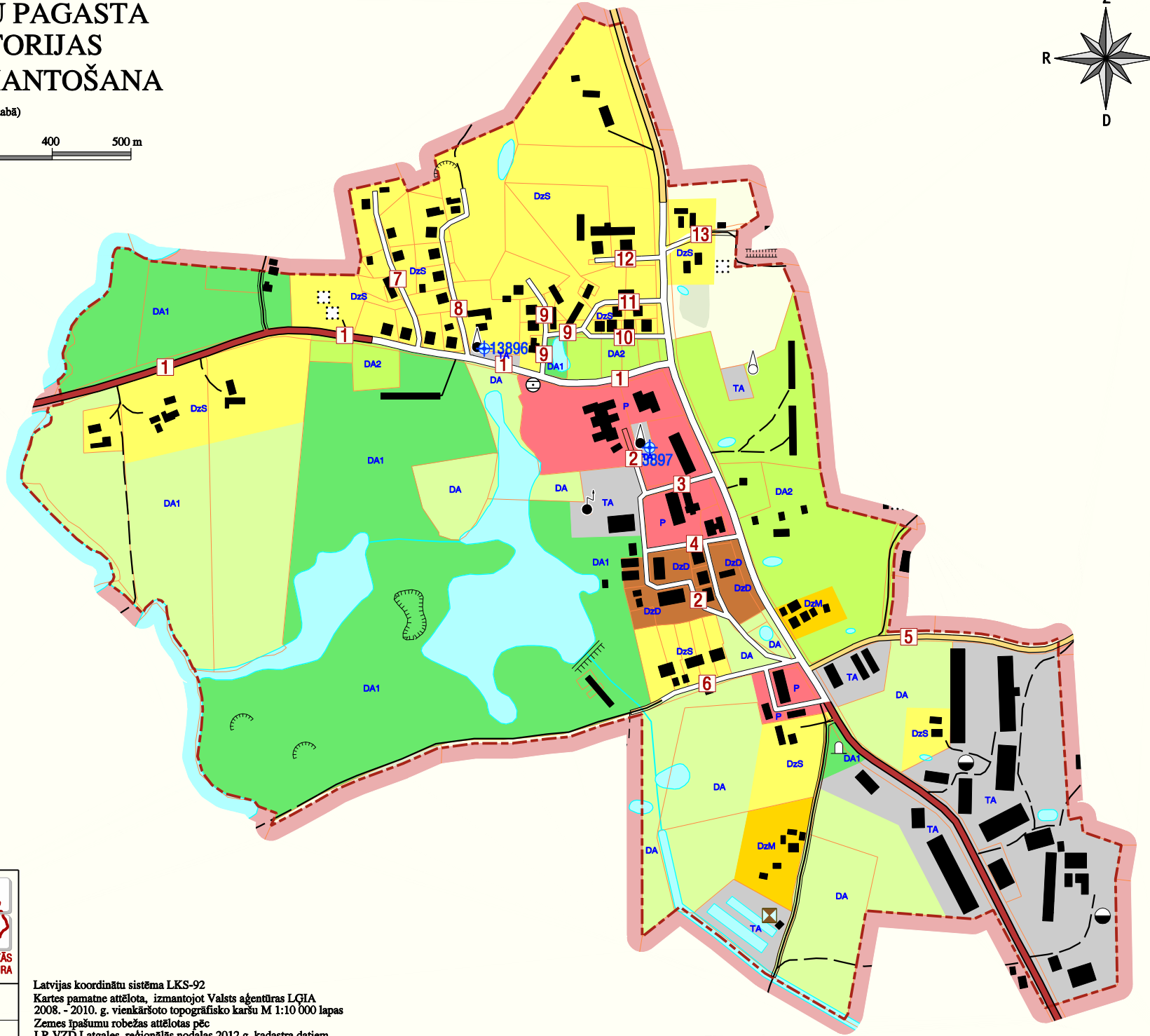
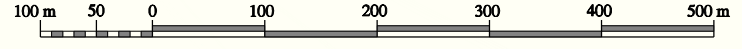


CIBLAS NOVADA BLONTU PAGASTA BLONTU CIEMA TERITORIJAS PLĀNOTĀ (ATĻAUTĀ) IZMANTOŠANA



Mērogs 1:5 000 (1 cm kartē atbilst 50 m dabā)
ar mēroga 1:10 000 noteiktību



- Blontu ciema ielas
- | | |
|----|----------------|
| 1 | Blontu |
| 2 | Ezerkrasta |
| 3 | Sporta |
| 4 | Kluba |
| 5 | Darbnīcu |
| 6 | Leonarda Staša |
| 7 | Meža |
| 8 | Skudru |
| 9 | Dīķa |
| 10 | Bazdelīgu |
| 11 | Kalna |
| 12 | Liepu |
| 13 | Smiļšu |



SA Solutions
sustainable advanced solutions
SIA "Sustainable Advanced Solutions"



Ciblas novada Blontu pagasta
Blontu ciema teritorijas plānotā (atļautā) izmantošana
Ciblas novada teritorijas plānojums 2013. - 2025. gadam

Latvijas koordinātu sistēma LKS-92
Kartes pamatne attēlota, izmantojot Valsts aģentūras LĢIA
2008. - 2010. g. vienkāršoto topogrāfisko karšu M 1:10 000 lapas
Zemes īpašumu robežas attēlotas pēc
LR VZD Latgales reģionālās nodaļas 2012.g. kadastra datiem