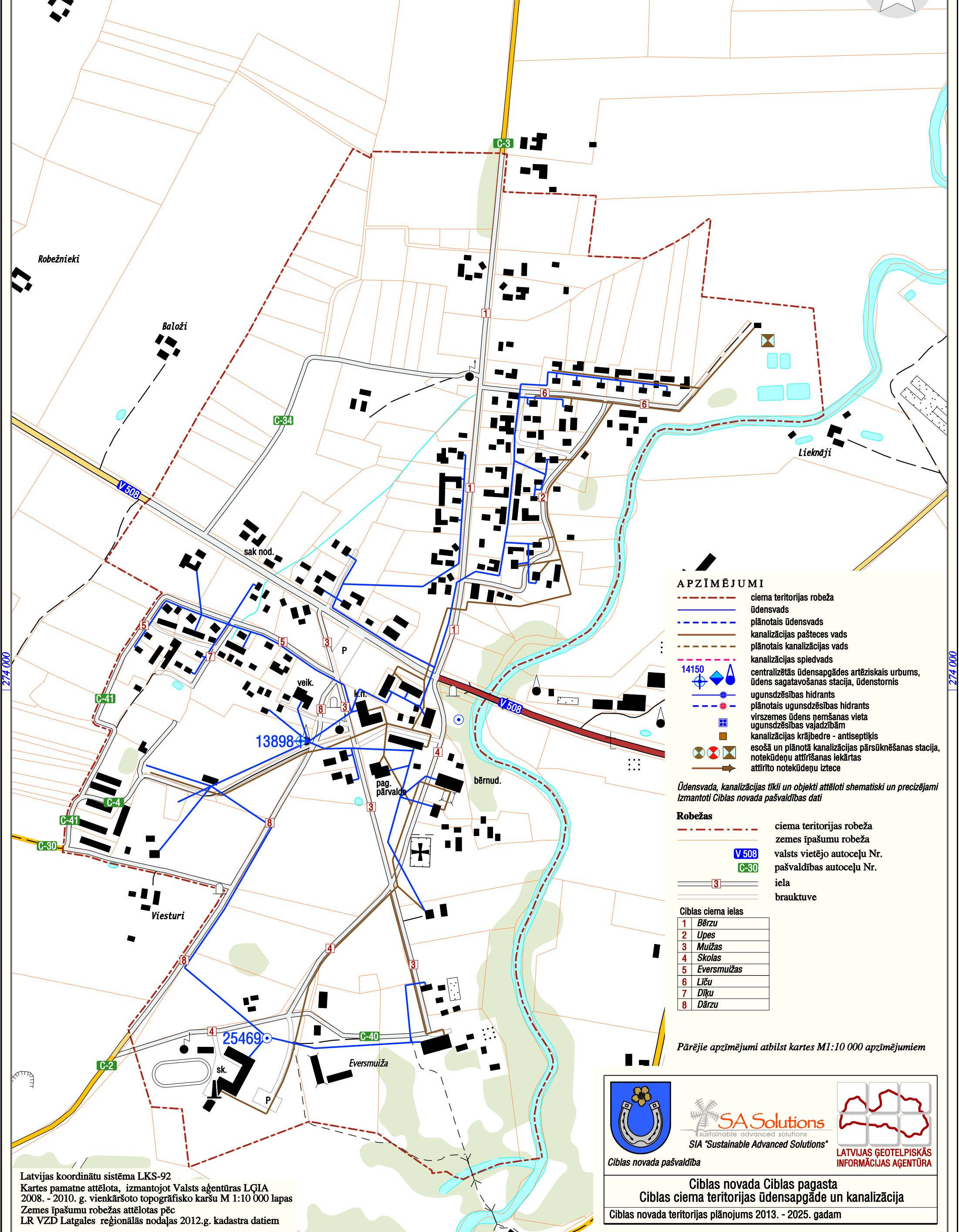
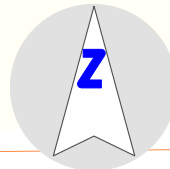
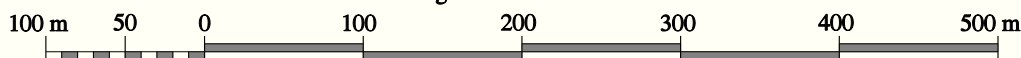


CIBLAS NOVADA CIBLAS PAGASTA CIBLAS CIEMA TERITORIJAS ŪDENSAPGĀDE UN KANALIZĀCIJA

Mērogs 1:5 000 (1 cm kartē atbilst 50 m dabā)
ar mēroga 1:10 000 noteiktību



APZĪMĒJUMI

- ciema teritorijas robeža
- ūdensvads
- plānotais ūdensvads
- kanalizācijas pašteses vads
- plānotais kanalizācijas vads
- kanalizācijas spiedvads
- centralizētās ūdensapgādes artēziskais urbums, ūdens sagatavošanas stacija, ūdenstornis
- ugunsdzēsības hidrants
- plānotais ugunsdzēsības hidrants
- virszemes ūdens ņemšanas vieta
- ugunsdzēsības vajadzībām
- kanalizācijas krājbedre - antiseptiķis
- esošā un plānotā kanalizācijas pārsūknēšanas stacija, notekūdeņu attīrīšanas iekārtas
- attīrīto notekūdeņu iztece

Ūdensvada, kanalizācijas tīkli un objekti attēloti shematiski un precizējami izmantoti Ciblas novada pašvaldības dati

Robežas

- ciema teritorijas robeža
- zemes īpašumu robeža
- valsts vietējo autoceļu Nr.
- pašvaldības autoceļu Nr.
- iela
- brauktuve

Ciblas ciema ielas

1	Bērzu
2	Upes
3	Muižas
4	Skolas
5	Eversmuižas
6	Līču
7	Dīķu
8	Dārzu

Pārējie apzīmējumi atbilst kartes M1:10 000 apzīmējumiem

Latvijas koordinātu sistēma LKS-92
Kartes pamatne attēlota, izmantojot Valsts aģentūras LĢIA
2008. - 2010. g. vienkāršoto topogrāfisko karšu M 1:10 000 lapas
Zemes īpašumu robežas attēlotas pēc
LR VZD Latgales reģionālās nodaļas 2012.g. kadastra datiem



Ciblas novada pašvaldība



SA Solutions
Sustainable advanced solutions
SIA "Sustainable Advanced Solutions"



LATVIJAS ĢEOTELPISKĀS
INFORMĀCIJAS AĢENTŪRA

Ciblas novada Ciblas pagasta
Ciblas ciema teritorijas ūdensapgāde un kanalizācija
Ciblas novada teritorijas plānojums 2013. - 2025. gadam