

CIBLAS NOVADA CIBLAS PAGASTA FELICIANOVAS CIEMA TERITORIJAS ŪDENSAPGĀDE UN KANALIZĀCIJA

Mērogs 1:5 000 (1 cm kartē atbilst 50 m dabā)
ar mēroga 1:10 000 noteiktību







100 m 50 0 100 200 300 400 500 m

APZĪMĒJUMI

-  ciema teritorijas robeža
-  ūdensvads
-  plānotais ūdensvads
-  kanalizācijas paštesces vads
-  plānotais kanalizācijas vads
-  kanalizācijas spiedvads
-  centralizētās ūdensapgādes artēziskais urbums, ūdens sagatavošanas stacija, ūdenstornis
-  ugunsdzēsības hidrants
-  plānotais ugunsdzēsības hidrants
-  virszemes ūdens ņemšanas vieta
-  ugunsdzēsības vajadzībām
-  kanalizācijas krājbedre - antiseptiķis
-  esošā un plānotā kanalizācijas pārsūkņēšanas stacija, notekūdeņu attīrīšanas iekārtas
-  attīrīto notekūdeņu iztece

Ūdensvada, kanalizācijas tīkli un objekti attēloti shematiski un precizējami izmantoti Ciblas novada pašvaldības dati


Robežas

-  ciema teritorijas robeža
-  zemes īpašumu robeža
-  valsts vietējo autoceļu Nr. V509
-  pašvaldības autoceļu Nr. C-27
-  iela
-  brauktuve

Felicianovas ciema ielas

1	Jaunā
2	Dzirnavu
3	Vecā
4	Loka
5	Rūpniecības
6	Sporta
7	Liepu

Pārējie apzīmējumi atbilst kartes M1:10 000 apzīmējumiem



Ciblas novada pašvaldība



SIA "Sustainable Advanced Solutions"



LATVIJAS ĢEOTELPISKĀS
INFORMĀCIJAS AĢENTŪRA

Ciblas novada Ciblas pagasta
Felicianovas ciema teritorijas ūdensapgāde un kanalizācija

Ciblas novada teritorijas plānojums 2013. - 2025. gadam

Latvijas koordinātu sistēma LKS-92
Kartes pamatne attēlota, izmantojot Valsts aģentūras LĢIA
2008. - 2010. g. vienkāršoto topogrāfisko karšu M 1:10 000 lapas
Zemes īpašumu robežas attēlotas pēc
LR VZD Latgales reģionālās nodaļas 2012.g. kadastra datiem

737 000

738 000