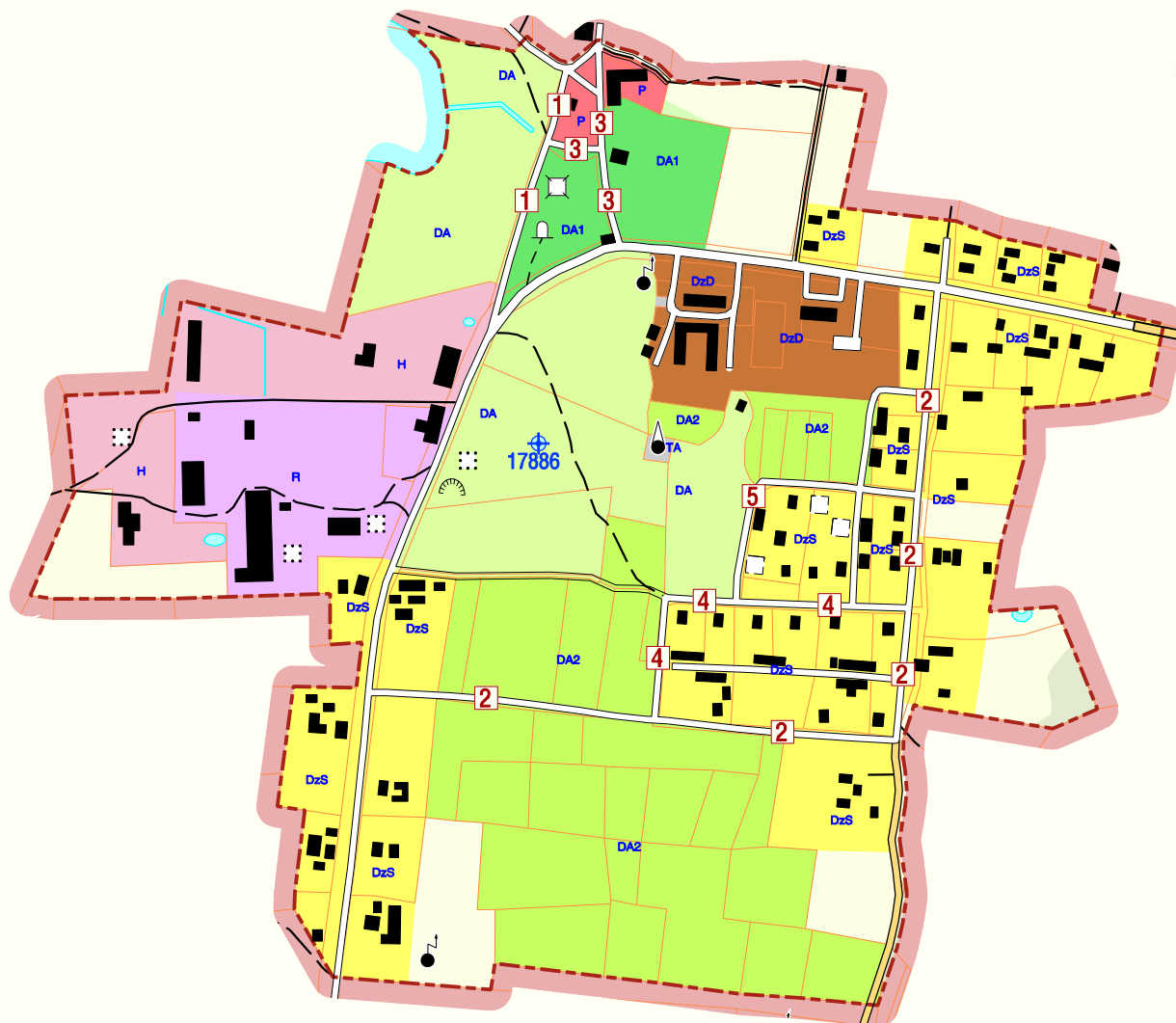
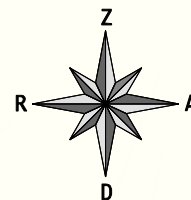
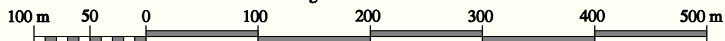


CIBLAS NOVADA LĪDUMNIEKU PAGASTA LĪDUMNIEKU CIEMA TERITORIJAS PAŠREIZĒJĀ IZMANTOŠANA

Mērogs 1:5 000 (1 cm kartē atbilst 50 m dabā)
ar mēroga 1:10 000 noteiktību



Līdumnieku ciema ielas

1	Ezera
2	Līvānu
3	Tautas
4	Mazā
5	Ziemeļu

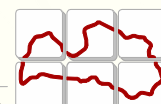
Latvijas koordinātu sistēma LKS-92
Kartes pamatne attēlota, izmantojot Valsts aģentūras LGIA
2008. - 2010. g. vienkāršoto topogrāfisko karšu M 1:10 000 lapas
Zemes īpašumu robežas attēlotas pēc
LR VZD Latgales reģionālās nodaļas 2012.g. kadastra datiem



Ciblas novada pašvaldība



SIA "Sustainable Advanced Solutions"



LATVIJAS GEOTELPISKĀS
INFORMĀCIJAS AĢENTŪRA

Ciblas novada Līdumnieku pagasta
Līdumnieku ciema teritorijas pašreizējā izmantošana
Ciblas novada teritorijas plānojums 2013. - 2025. gadam