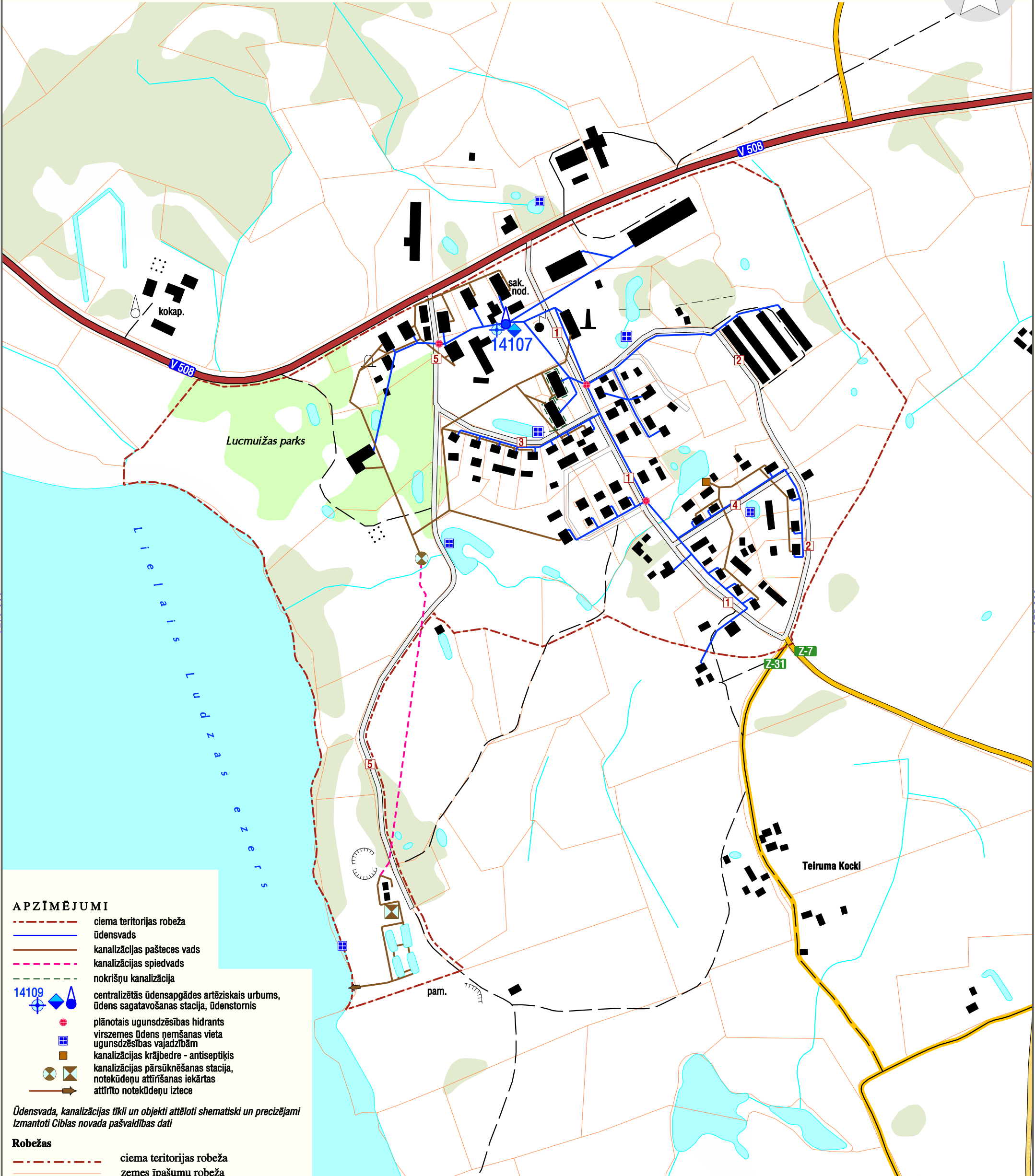
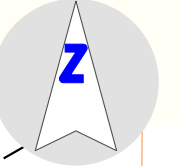
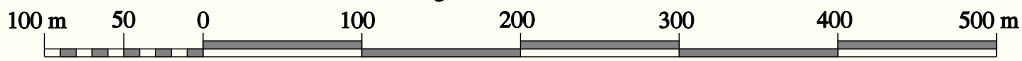


CIBLAS NOVADA ZVIRGZDENES PAGASTA LUCMUIŽAS CIEMA TERITORIJAS ŪDENSAPGĀDE UN KANALIZĀCIJA

Mērogs 1:5 000 (1 cm kartē atbilst 50 m dabā)
ar mēroga 1:10 000 noteiktību



APZĪMĒJUMI

- ciema teritorijas robeža
- ūdensvads
- kanalizācijas paštesces vads
- kanalizācijas spiedvads
- nokrišņu kanalizācija
- centralizētās ūdensapgādes artēziskais urbums, ūdens sagatavošanas stacija, ūdenstornis
- plānotais ugunsdzēsības hidrants
- virszemes ūdens ņemšanas vieta
- ugunsdzēsības vajadzībām
- kanalizācijas krājbedre - antiseptiķis
- kanalizācijas pārsūkņēšanas stacija, notekūdeņu attīrīšanas iekārtas
- attīrīto notekūdeņu iztece

Ūdensvada, kanalizācijas tīkli un objekti attēloti shematiski un precizējami izmantoti Ciblas novada pašvaldības dati

Robežas

- ciema teritorijas robeža
- zemes īpašumu robeža
- valsts vietējo autoceļu Nr.
- pašvaldības autoceļu Nr.
- iela
- brauktuve

Lucmuižas ciema ielas

1	Janīnas Tabūnes
2	Zemnieku
3	Eugena Karūdzņika
4	Tadeuša Puisāna
5	Ezerkrasta

Pārējie apzīmējumi atbilst kartes M1:10 000 apzīmējumiem

Latvijas koordinātu sistēma LKS-92
Kartes pamatne attēlota, izmantojot Valsts aģentūras LĢIA
2008. - 2010. g. vienkāršoto topogrāfisko karšu M 1:10 000 lapas
Zemes īpašumu robežas attēlotas pēc
LR VZD Latgales reģionālās nodaļas 2012.g. kadastra datiem



Ciblas novada pašvaldība



SIA "Sustainable Advanced Solutions"



LATVIJAS ĢEOTELPISKĀS
INFORMĀCIJAS AĢENTŪRA

**Ciblas novada Zvirgzdenes pagasta
Lucmuižas ciema teritorijas ūdensapgāde un kanalizācija**

Ciblas novada teritorijas plānojums 2013. - 2025. gadam