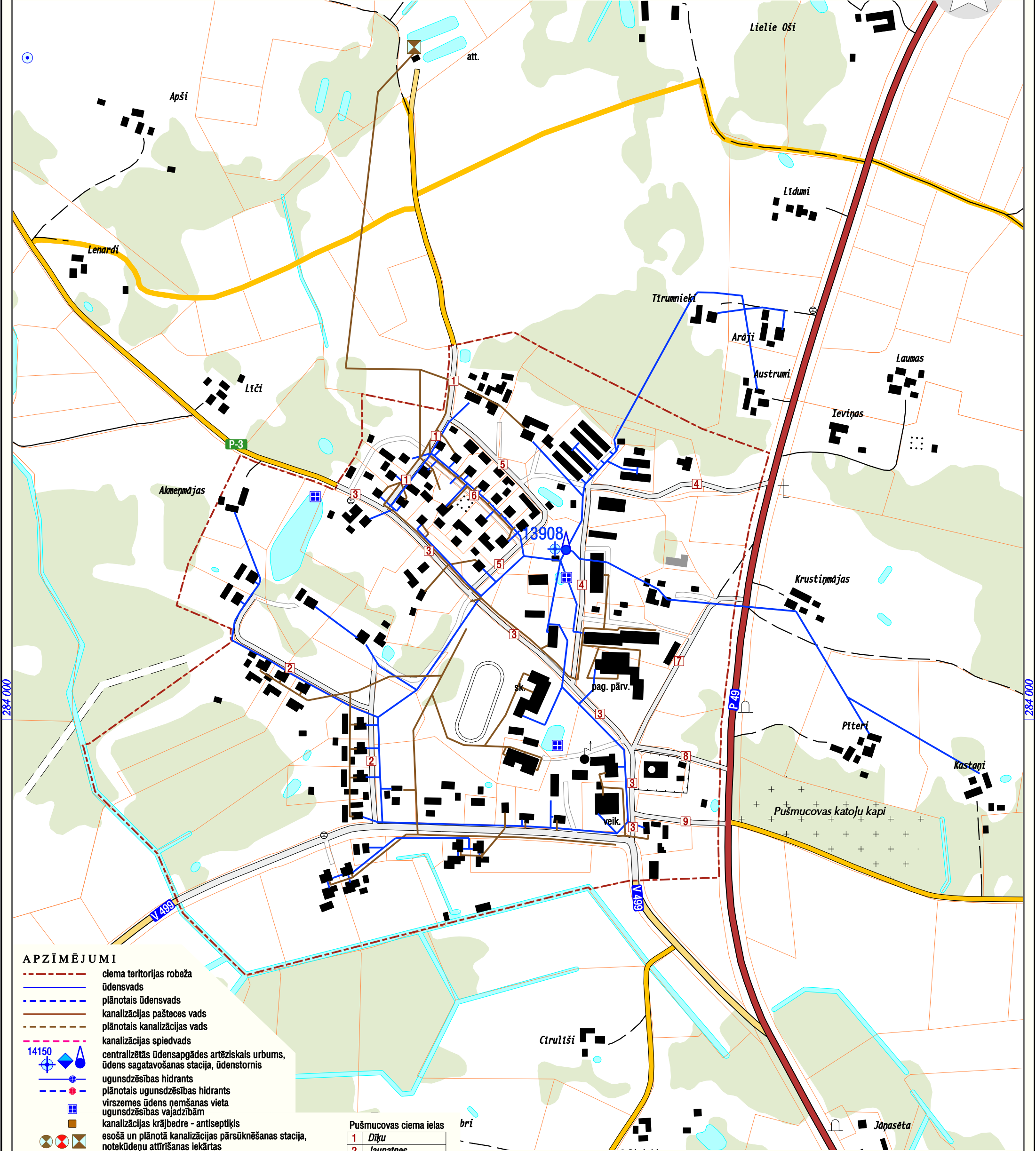
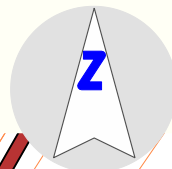
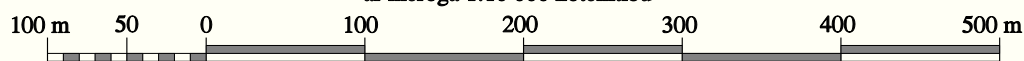


CIBLAS NOVADA PUŠMUCOVAS PAGASTA PUŠMUCOVAS CIEMA TERITORIJAS ŪDENSAPGĀDE UN KANALIZĀCIJA

Mērogs 1:5 000 (1 cm kartē atbilst 50 m dabā)
ar mēroga 1:10 000 noteiktību



APZĪMĒJUMI

- ciema teritorijas robeža
- ūdensvads
- plānotais ūdensvads
- kanalizācijas paštesces vads
- plānotais kanalizācijas vads
- kanalizācijas spiedvads
- centralizētās ūdensapgādes artēziskais urbums, ūdens sagatavošanas stacija, ūdenstornis
- ugunsdzēsības hidrants
- plānotais ugunsdzēsības hidrants
- virszemes ūdens ņemšanas vieta
- ugunsdzēsības vajadzībām
- kanalizācijas krājbedre - antiseptiķis
- esošā un plānotā kanalizācijas pārsūkņēšanas stacija, notekūdeņu attīrīšanas iekārtas
- attīrīto notekūdeņu iztece

Ūdensvada, kanalizācijas tīkli un objekti attēloti shematiski un precīzjami izmantoti Ciblas novada pašvaldības dati

- Robežas**
- ciema teritorijas robeža
 - zemes īpašumu robeža
 - valsts reģionālo un vietējo autoceļu Nr.
 - pašvaldības autoceļu Nr.
 - iela
 - brauktuve

Pārējie apzīmējumi atbilst kartes M1:10 000 apzīmējumiem

Pušmucovas ciema ielas

1	Dīķu
2	Jaunatnes
3	Skolas
4	Mežmalas
5	Ciemata
6	Līvānu
7	Pagasta
8	Baznīcas
9	Kapu

Latvijas koordinātu sistēma LKS-92
Kartes pamatne attēlota, izmantojot Valsts aģentūras LĢIA 2008. - 2010. g. vienkāršoto topogrāfisko karšu M 1:10 000 lapas Zemes īpašumu robežas attēlotas pēc LR VZD Latgales reģionālās nodaļas 2012.g. kadastra datiem

Ciblas novada pašvaldība

SA Solutions
Sustainable advanced solutions
SIA "Sustainable Advanced Solutions"

LATVIJAS ĢEOTELPISKĀS
INFORMĀCIJAS AĢENTŪRA

**Ciblas novada Pušmucovas pagasta
Pušmucovas ciema teritorijas ūdensapgāde un kanalizācija**

Ciblas novada teritorijas plānojums 2013. - 2025. gadam

285 000

285 000

284 000

284 000