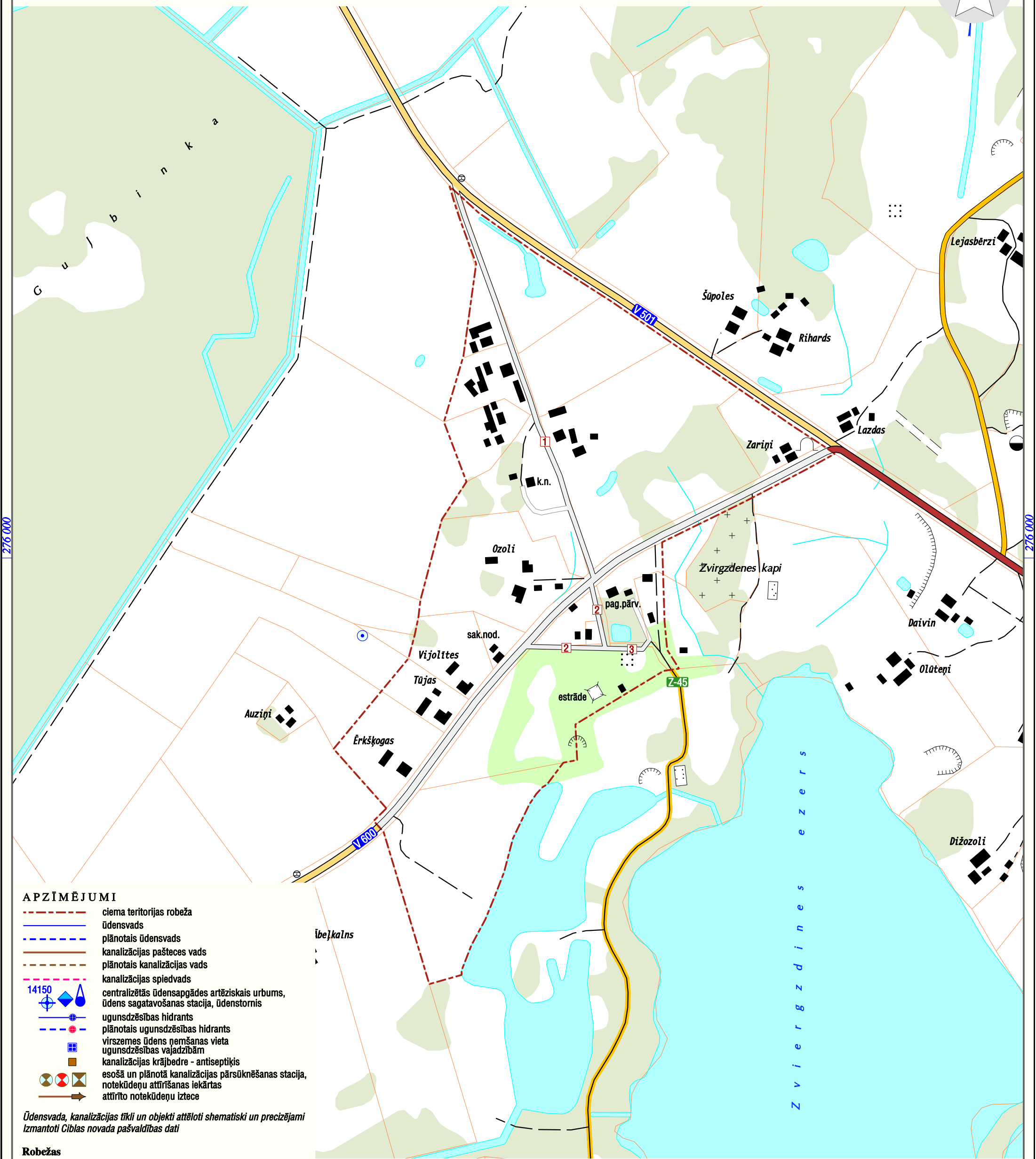
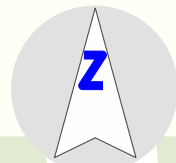
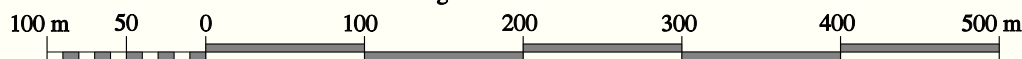


# CIBLAS NOVADA ZVIRGZDENES PAGASTA ZVIRGZDENES CIEMA TERITORIJAS ŪDENSAPGĀDE UN KANALIZĀCIJA

Mērogs 1:5 000 (1 cm kartē atbilst 50 m dabā)  
ar mēroga 1:10 000 noteiktību



## APZĪMĒJUMI

- ciema teritorijas robeža
- ūdensvads
- plānotais ūdensvads
- kanalizācijas pašteces vads
- plānotais kanalizācijas vads
- kanalizācijas spiedvads
- 14150 centralizētās ūdensapgādes artēziskais urbums, ūdens sagatavošanas stacija, ūdenstornis
- ugunsdzēsības hidrants
- plānotais ugunsdzēsības hidrants
- virszemes ūdens ņemšanas vieta
- ugunsdzēsības vajadzībām
- kanalizācijas krājbedre - antiseptiķis
- esošā un plānotā kanalizācijas pārsūkņēšanas stacija, notekūdeņu attīrīšanas iekārtas
- attīrīto notekūdeņu iztece

Ūdensvada, kanalizācijas tīkli un objekti attēloti shematiski un precizējami izmantoti Ciblas novada pašvaldības dati

## Robežas

- ciema teritorijas robeža
- zemes īpašumu robeža
- valsts vietējo autoceļu Nr. V508
- pašvaldības autoceļu Nr. Z-45
- iela
- brauktuve

## Zvirgzdenes ciema ielas

- 1 Franča Kempa
- 2 Parka
- 3 Liepu

Pārējie apzīmējumi atbilst kartes M1:10 000 apzīmējumiem

Latvijas koordinātu sistēma LKS-92  
Kartes pamatne attēlota, izmantojot Valsts aģentūras LĢIA  
2008. - 2010. g. vienkāršoto topogrāfisko karšu M 1:10 000 lapas  
Zemes īpašumu robežas attēlotas pēc  
LR VZD Latgales reģionālās nodaļas 2012.g. kadastra datiem



Ciblas novada pašvaldība



SIA "Sustainable Advanced Solutions"



LATVIJAS ĢEOTELPISKĀS  
INFORMĀCIJAS AĢENTŪRA

**Ciblas novada Zvirgzdenes pagasta  
Zvirgzdenes ciema teritorijas ūdensapgāde un kanalizācija**

Ciblas novada teritorijas plānojums 2013. - 2025. gadam

276 000

276 000

275 000

275 000